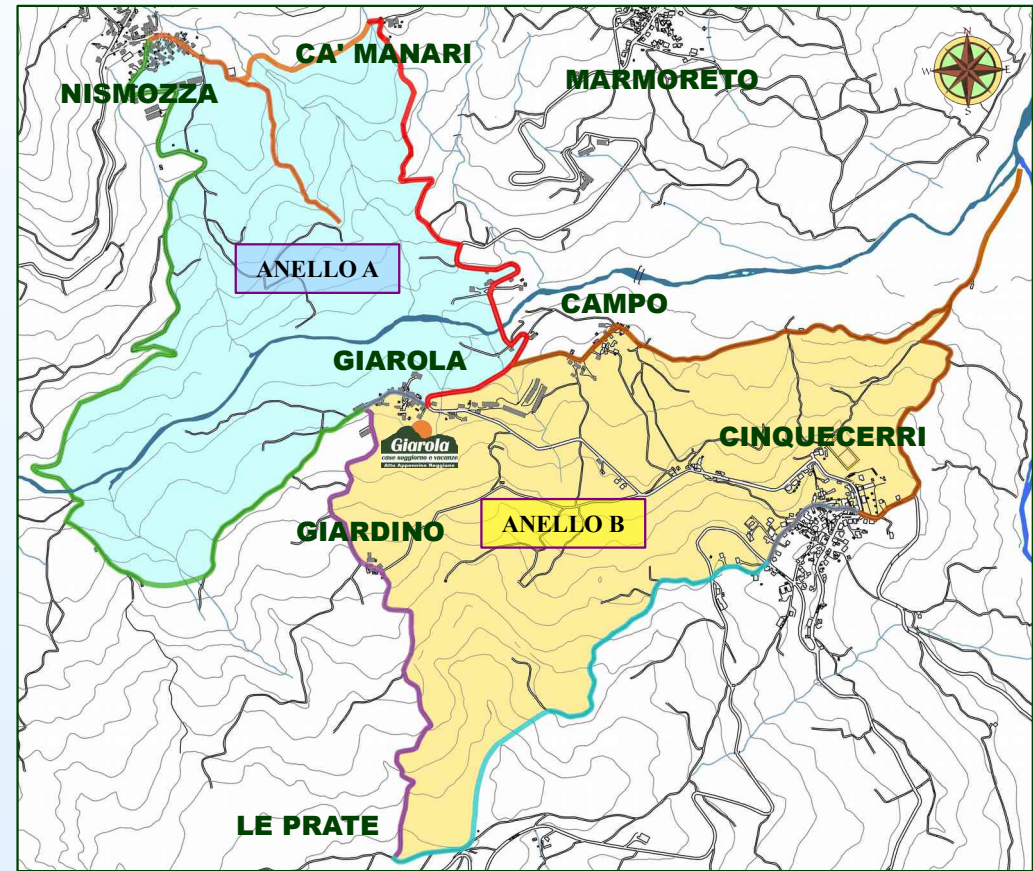
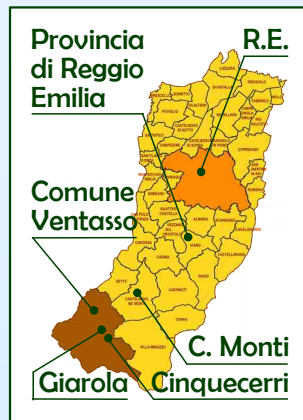
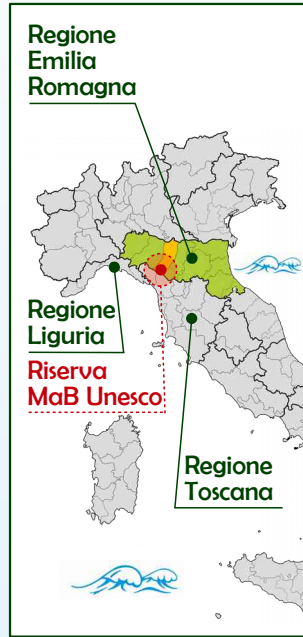


■ Emilia Romagna    ■ Toscana    ● Giarola, Cinquecerri  
■ Stato di S. Marino    ■ Liguria    ● Cinque Terre



**ANELLO A** km 7,500

- sentiero dei Pastori** da Giarola a Nismozza (sud-ovest, ovest, nord) è possibile andare al Tempietto
- sentiero dei Castagni** da Nismozza a Ca' Manari (est)
- sentiero di Matilde** da Ca' Manari a Giarola (sud, sud-ovest)

**ANELLO B** km 8,100

- sentiero dei Mulini ad acqua** da Giarola a Cinquecerri (sud, sud-ovest) è possibile andare alla confluenza del fiume Secchia e del torrente Ozola
- sentiero delle Prate** da Cinquecerri alle Prate (sud-ovest)
- sentiero del Lupo** dalle Prate a Giarola (nord) passando da Giardino

L'Appennino Reggiano è una porzione dell'Appennino Tosco-Emiliano posta nella provincia di Reggio Emilia di cui occupa circa metà della superficie. L'Appennino Reggiano confina a nord con la Pianura Padana, a sud con la Garfagnana, a ovest con l'Appennino Parmense. Va dal Passo del Lagastrello (confine parmense a m 1.200 slm) al Monte Giovarello (confine modenese a m 1.760 slm). I comuni di Ventasso (nato dalla fusione dei comuni di Busana, Collagna, Ligonchio e Ramiseto), Villa Minozzo e Castelnovo ne' Monti compongono l'area denominata dell'Alto Crinale dell'Appennino Reggiano.



